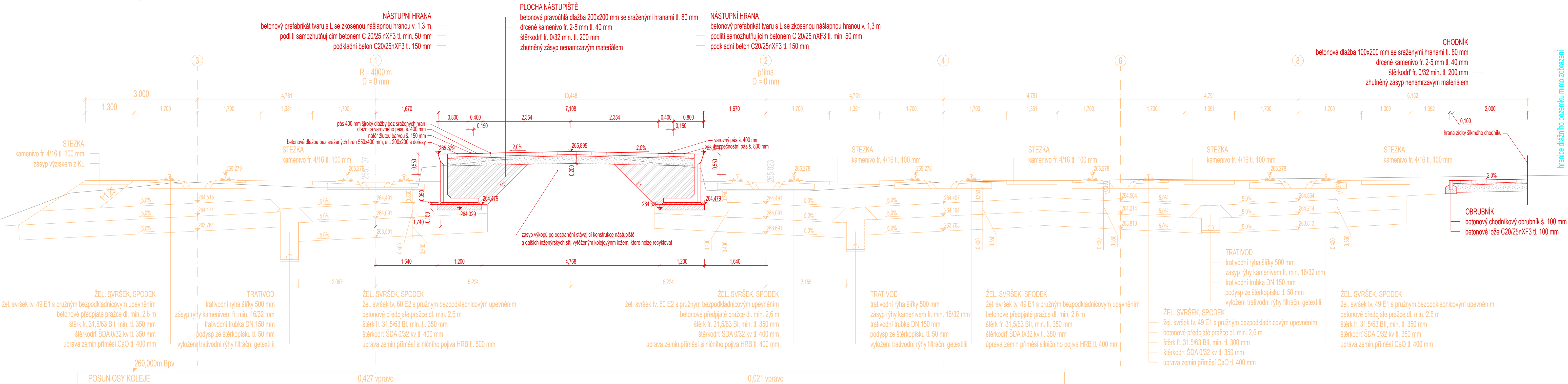




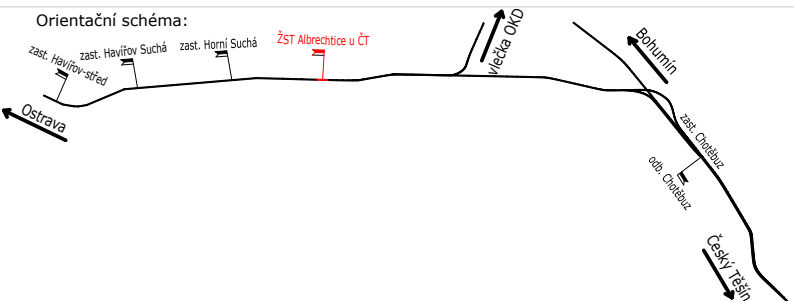


Vzorový příčný řez

M 1:50

Řez č. 1 - km 10,675



hranice drážního pozemku mimo zobrazení

 EVROPSKÁ UNIE Evropské strukturální a investiční fondy Operační program Doprava		Ministerstvo dopravy Státní fond dopravní infrastruktury 	
Jiná ověření:		Paré:	
Orientační schéma: 		Razítko oprávněné osoby:	
Revize:	Datum:	Popis:	Kontroloval:
000	30.12.2022	Definitivní odevzdání dokumentace	Ing. Josef Marek
Stavebník/Investor:		Správa železnic, státní organizace	
Adresa:		Dlážděná 1003/7, 110 00 Praha 1	
Zástupce investora:		Stavební správa východ	
Adresa:		Nerudova 1, 779 00 Olomouc	
		 SPRÁVA ŽELEZNIC	
Zhotovitel díla:	EXprojekt s.r.o.		
Adresa:	Heršpická 758/13, 619 00 Brno		
Kontakt:	T: +420 533 312 000 E: info@exprojekt.cz		
			
Zhotovitel objektu:	EXprojekt s.r.o.		
Adresa:	Heršpická 758/13, 619 00 Brno		
Kontakt:	T: +420 533 312 000 E: info@exprojekt.cz		
			
Hlavní projektant (HIP):	Ing. Pavel Odehnal Ing. Dominik Mojižíšek		Specialista: -
Název stavby/akce:	Optimalizace traťového úseku Český Těšín (mimo) - Albrechtice u Českého Těšína (včetně)		Označení investora: S621700032
Název části:	Nástupiště		Zakázka: 2021-024
Název objektu/díleč části:	ŽST Albrechtice u Č.T., nástupiště		Označení části: D.2.1.2
			Označení objektu/komplexu: SO 12-12-01
Název přílohy:	Vzorový příčný řez		Číslo přílohy (typ/pořadí):
Název díleč části přílohy:			2. 003
Odpovědný projektant:	Zpracovatel přílohy:	Měřítko:	Stupeň dokumentace:
Ing. Dominik Mojižíšek	Ing. Dominik Mojižíšek	1:50	DUR
Kraj:	Katastrální území:	Formáty:	Smluvní datum zpracování:
Moravskoslezský	viz textová část	5 x A4	30.12.2022
	TUDU:	2521	